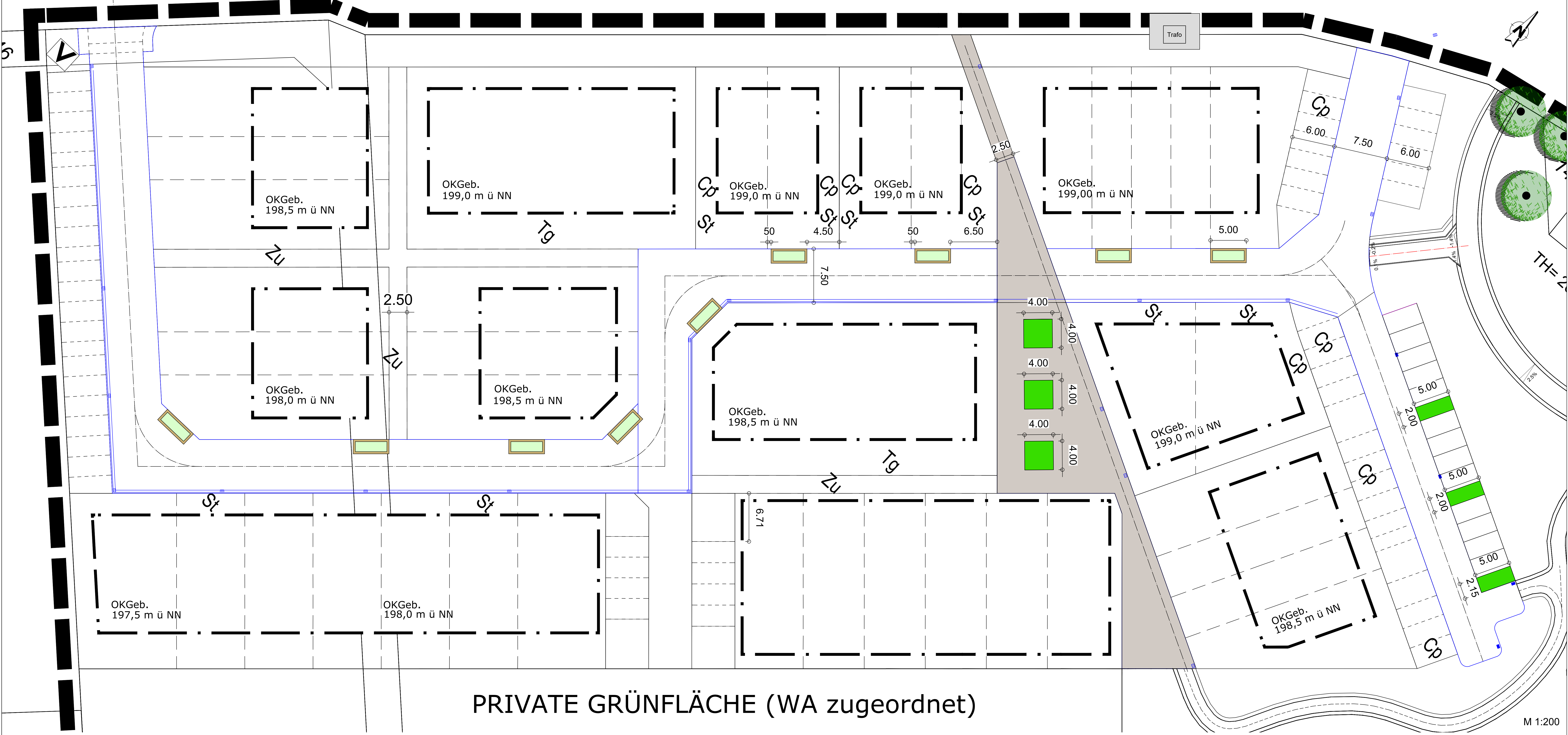


Freiflächenplanung Baugebiet Sinai II und III

Freiflächenplanung

139/2 Niederhofheimer Straße

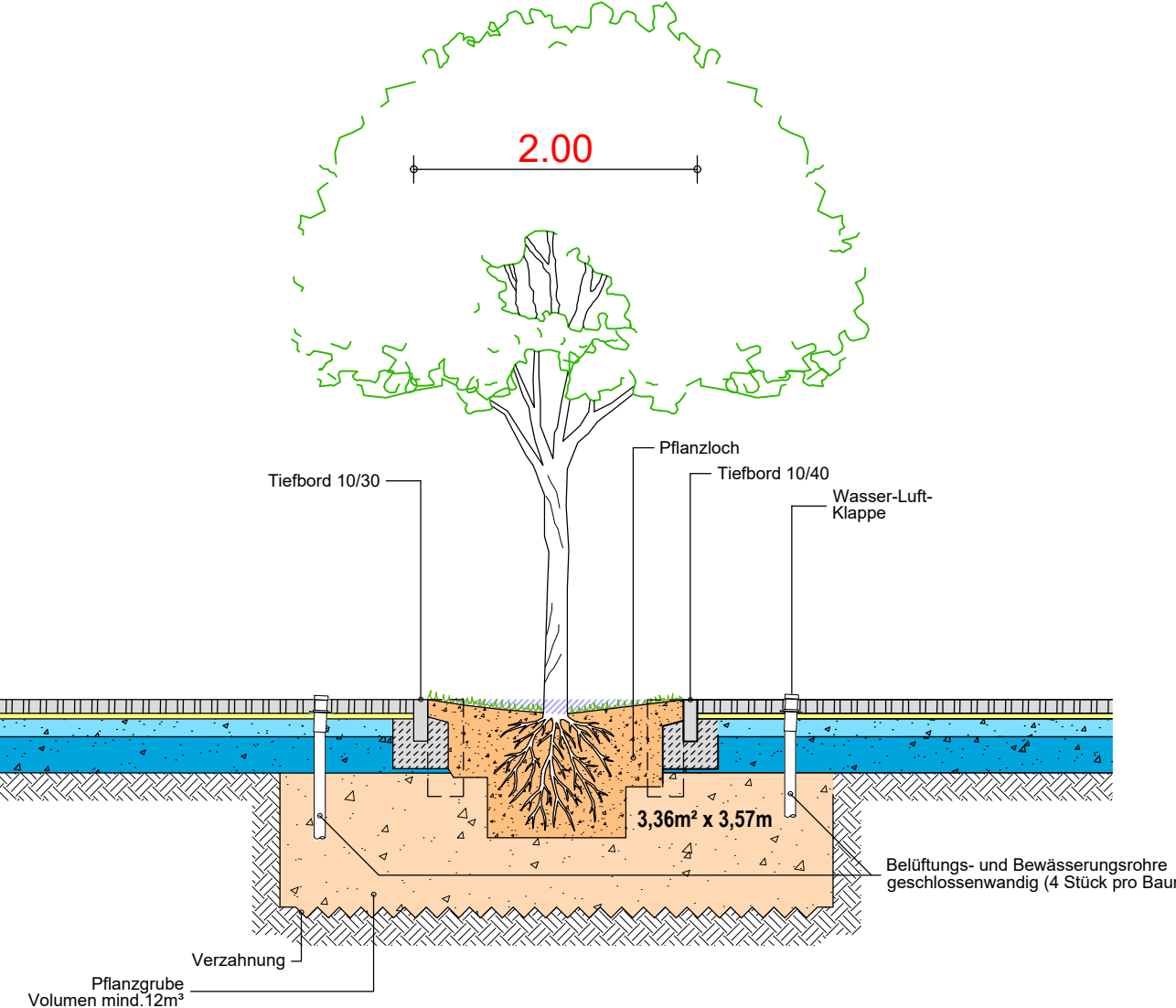
Stadt Bad Soden am Taunus



**LEGENDE**

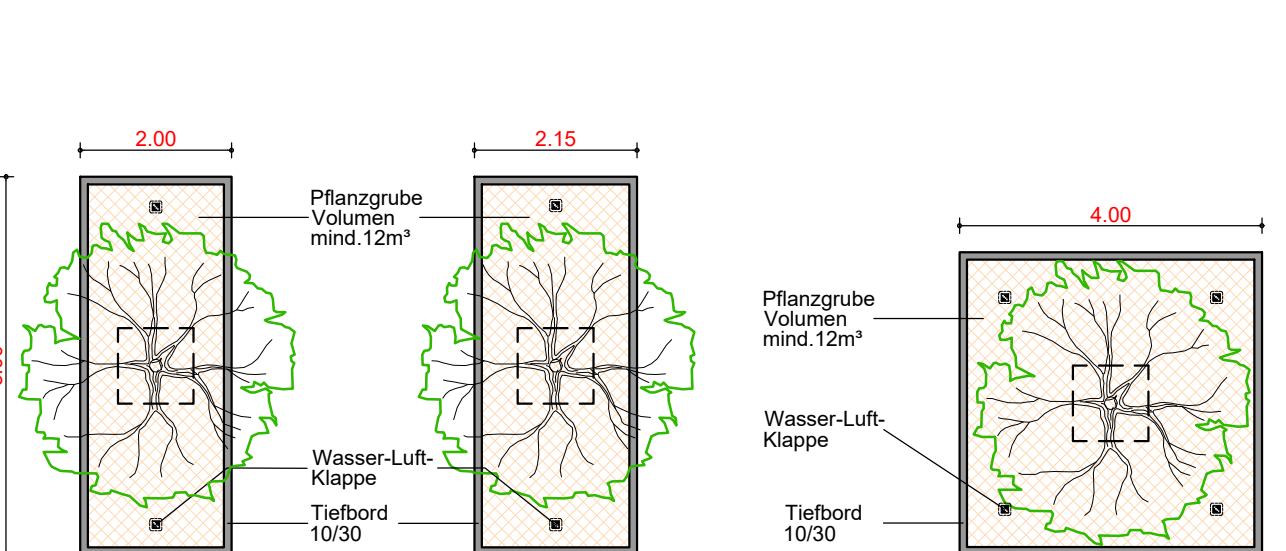
- Bestehende Gebäude
- Grünfläche
- Blumenwiese
- Regenrückhaltebecken-Böschung
- Laubbäume: Erhalten
- Flächen mögliche Pflanzbeete
- Baugrenze
- Fahrbahnneigung

Ausführungsbeispiel Querschnitt



M 1:50

Details Baumscheiben



M 1:100

Ausführungsplanung



**Ingenieure**  
für Städtebau und Architektur

D - 67716 Heltersberg  
Hauptstraße 44  
Telefon 0 63 33 - 2 75 98-0  
Fax 0 63 33 - 2 75 98-99  
E-mail info@isa-ingenieure.de

Projekt: Freiflächenplanung Baugebiet Sinai II und III		Name:	
Bauherr: Stadt Bad Soden am Taunus	Änderung: Verschiebung Pflanzbeete im Bereich Doppelhaus- halten, Entfernung Pflanzbeete Privatgrundstücke	Datum: 22.04.26	Ku
Planinhalt: Teillageplan Baumscheiben / Details			
bearbeitet: Nov. 2022	Name:		
gezeichnet: Jan. 2025		Ingenieurbüro:	Maßnahmenenträger:
geprüft:			
Projektnummer: TB 292	Blattnummer: -1-1-	Maßstab: 1:200 / 100 / 50	

PRIVATE GRÜNFLÄCHE (WA zugeordnet)

M 1:200